

INVESTICE DO ROZVOJE VZDĚLÁVÁNÍ



ŠKOLA TYPU RODINNÉHO VZDĚLÁVÁNÍ

Základní škola a Mateřská škola Tochovice

Tochovice 76

262 81 Tochovice

IČO: 71 00 72 02

E-mail: zstochovice@atlas.cz, zsmstochovice@seznam.cz

Tel.: 318 682 754

www.zstochovice.cz

Jméno autora: Renata Duchoňová

Datum ověření: 19. 10. 2012

Ročník: 5.

Vzdělávací oblast: Člověk a jeho svět

Předmět: Vlastivěda


Tematický okruh: Kraj Vysočina

Druh učebního materiálu: Digitalizovaný učební materiál

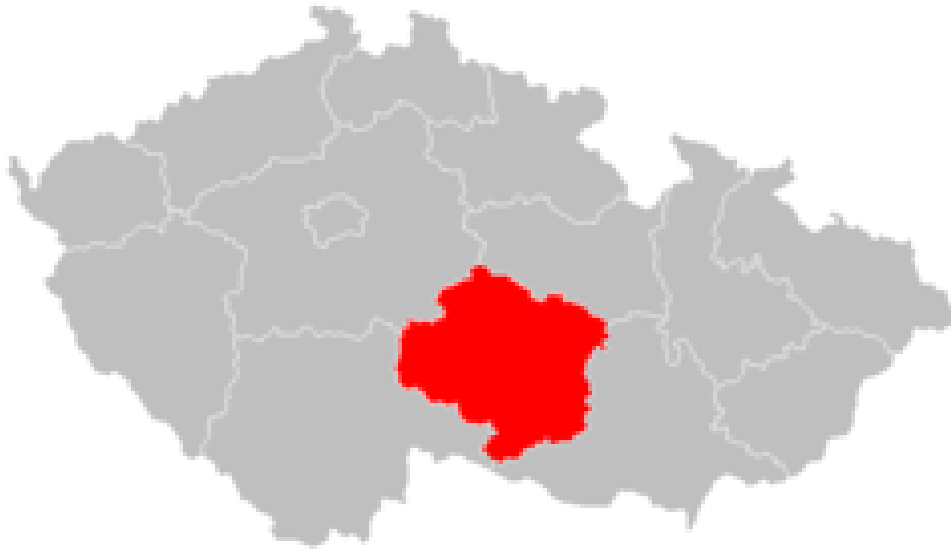
Klíčová slova: Kraj Vysočina, města, povrch, vodstvo, hospodářství.

Anotace: Tuto prezentaci je možné použít k samostatné práci žáků s úvodní instruktáží učitele. Zadání úkolů je uvedeno v jejich záhlaví. Žáci odpovídají na zadané otázky, doplňují do křížovky, vypisují tabulku a vpisují nejvyšší horu. Úkoly slouží k procvičování vlastivědných vědomostí žáků týkajících se kraje Vysočina.

Kraj Vysočina



- Celé území Kraje Vysočina leží v oblasti Českomoravské vrchoviny. V Jihlavských vrších (Javořické pahorkatině) se nachází nejvyšší hora Javořice



Kraj Vysočina - povrch

*Jihlavské a Žďárské vrchy,
nejvyšší hora Javořice*



Kraj Vysočina- vodstvo

Řeky:

Chrudimka, Sázava,

Želivka



Svratka



Podnebí- *chladnější*

Kraj Vysočina - města

Jihlava



Havlíčkův Brod



Žďár nad Sázavou



Žďár nad Sázavou



Telč



Kraj Vysočina- hospodářství

Elektrárna Dukovany, potravinářský průmysl,



brambory len



dřevozpracující průmysl



*V zemědělství jsou na vysočině
výjimečně příznivé podmínky pro
produkci mléka, brambor a řepky.*

Leží zde rozsáhlé hospodářské lesy.

Kraj Vysočina – cestovní ruch

Historické město Telč



Lyžařské trasy v okolí Nového Města na Moravě




Žďár nad Sázavou



Kraj Vysočina- křížovka

Zámek, kde se natáčelo hodně pohádek



➤ V Dukovanech je?

➤ Na Vysočině se pěstuje

➤ Krajské město Vysočiny

➤ Město v kraji Vysočina

Kraj Vysočina- křížovka

Zámek, kde se natáčelo hodně pohádek
řešení

1. E L E K T R Á R N A

➤ V Dukovanech je?

2. L E N

➤ Na Vysočině se pěstuje

3. J I H L A V A

➤ Krajské město Vysočiny

4. H A V L Í Č K Ů V B R O D

➤ Město v kraji Vysočina

Doplň tabulku

Kraj Vysočina

Města

Hora

Řeky



Doplň tabulku - řešení

Kraj Vysočina

Města

Hora

Řeky

Jihlava

Žďár nad Sázavou

Telč

Havlíčkův Brod

Javořice


Chrudimka

Sázava


Želivka

Svratka

Nejvyšší hora Vysočiny



Nejvyšší hora Vysočiny



Čerpáno:

- http://cs.wikipedia.org/wiki/Soubor:2004_Kraj_Vysocina.PNG
- http://cs.wikipedia.org/wiki/Soubor:Vysocina_Region_CoA_CZ.svg
- http://cs.wikipedia.org/wiki/Soubor:Church_of_St_John_of_Nepomuk_at_Zelena_aora_CZ.jpg
- http://cs.wikipedia.org/wiki/Soubor:Javorice_rozcestnik.jpg
- http://cs.wikipedia.org/wiki/Soubor:Javorice_vrchol_z_michovy_skaly.jpg
- http://cs.wikipedia.org/wiki/Soubor:Vodn%C3%ADn%C3%A1dr%C5%BE_Sedlice.jpg
- http://cs.wikipedia.org/wiki/Soubor:Mouth_of_Chrudimka_into_Elbe.jpg
- http://cs.wikipedia.org/wiki/Soubor:Svratka_v_zim%C4%9B_1.jpg
- http://cs.wikipedia.org/wiki/Soubor:S%C3%A1zava_River_%28CZE%29_at_Kliment%27s_View.jpg
- http://cs.wikipedia.org/wiki/Soubor:Havlickuv_Brod_Havlickovo_namesti.jpg
- http://cs.wikipedia.org/wiki/Soubor:Jihlava_bran%C3%A1_M_Bozi_DSCN5054.JPG
- <http://cs.wikipedia.org/wiki/Soubor:Telc109.jpg>
- http://cs.wikipedia.org/wiki/Soubor:N%C3%A1dvo%C5%99%C3%ADz%C3%A1mku_ve_%C5%BD%C4%8F%C3%A1ru_nad_S%C3%A1zavou.jpg
- <http://cs.wikipedia.org/wiki/Soubor:Nuclear.power.plant.Dukovany.jpg>
- http://cs.wikipedia.org/wiki/Soubor:The_lumberjack_was_here.jpg
- http://cs.wikipedia.org/wiki/Soubor:Aardappel_bloeiend_Fresco.jpg